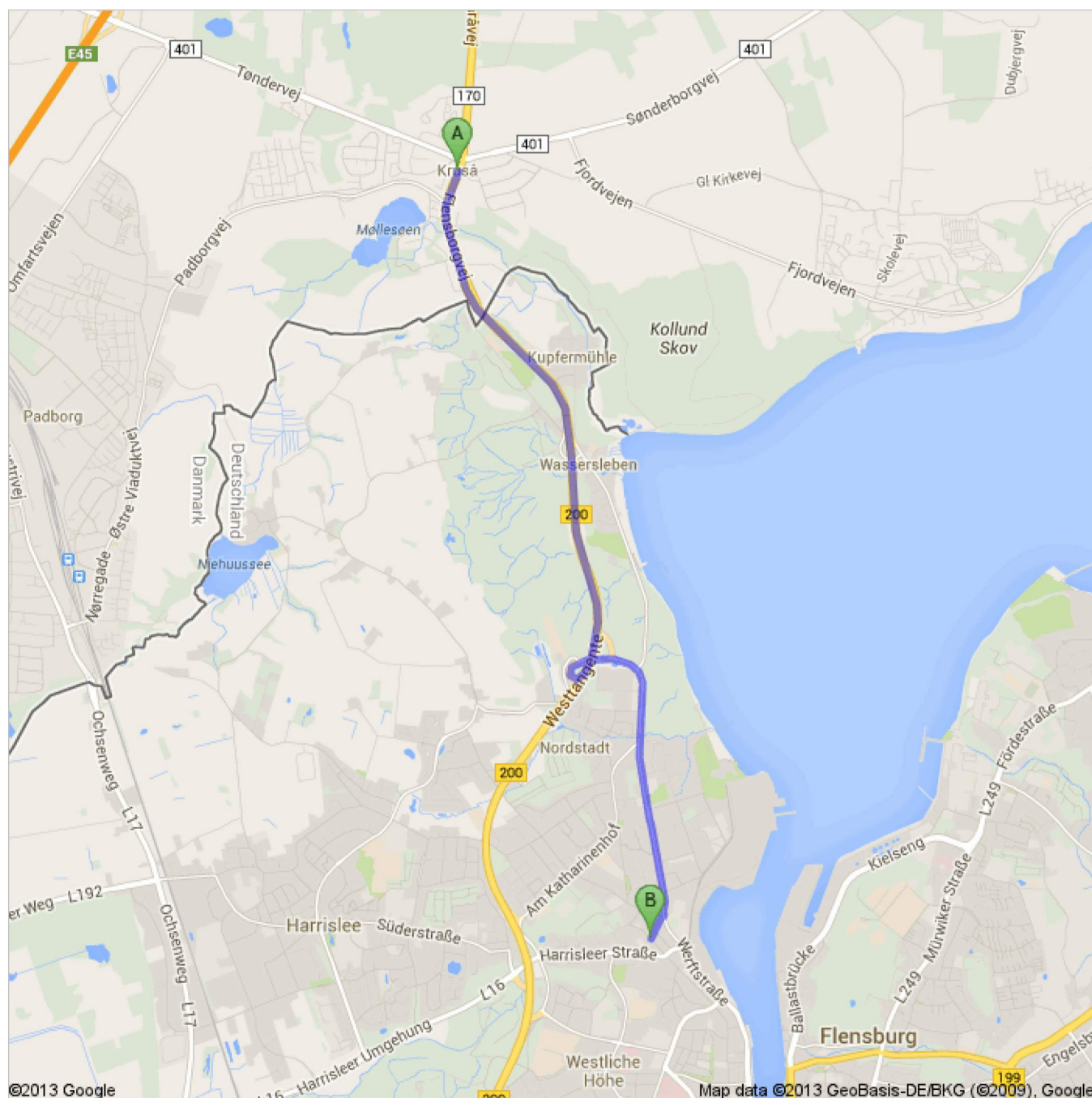





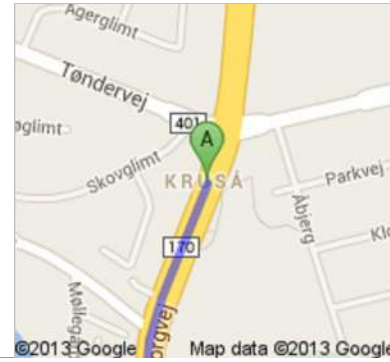
Rutevejledning til Apenrader Straße 4, 24939 Flensburg
6,5 km – ca. 8 minutter



Ärztehaus Nord 2.sal, til venstre fra elevator



 Kruså, Danmark

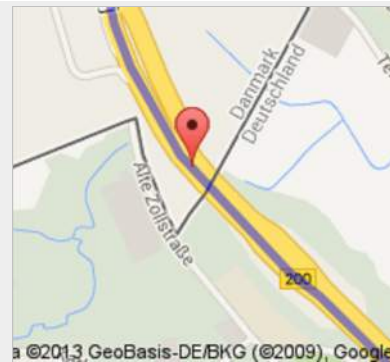


1. Tag mod **syd** ad **Flensborgvej** mod **Skrænten**
Du kører nu ind i Tyskland
Om 1 minut




kør 1,1 km
i alt 1,1 km

2. Fortsæt ad **B200**
Om 2 minutter



kør 2,8 km
i alt 3,9 km

3. Tag  frakørslen mod **FL-Klues**

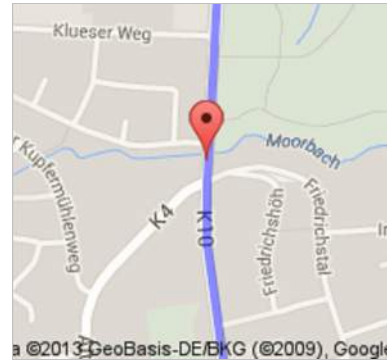


kør 250 m
i alt 4,2 km

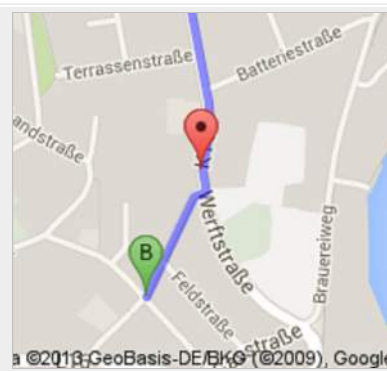
4. Flet sammen med **Mads-Clausen-Straße/K12**
Fortsæt ad Mads-Clausen-Straße
Om 1 minut



kør 1,0 km
i alt 5,1 km



6. Drej til højre, og følg **Apenrader Straße**
Destinationen vil ligge på venstre side



kør 190 m
i alt 6,5 km

B Apenrader Straße 4, 24939 Flensburg



Disse rutevejledninger er kun til brug ved planlægning. På grund af vejarbejde, trafik, vejret eller andre omstændigheder kan vejforholdene være anderledes end på kortresultaterne, og du bør planlægge din rute i forhold til dette. Du skal følge alle skilte eller meddelelser angående din rute.

Kortdata ©2013 GeoBasis-DE/BKG (©2009), Google

Var rutevejledningen ikke OK? Find din rute på maps.google.de, og klik på "Rapportér et problem" nederst til venstre.